




04011092212970008



10253

# ΕΦΗΜΕΡΙΣ ΤΗΣ ΚΥΒΕΡΝΗΣΕΩΣ

## ΤΗΣ ΕΛΛΗΝΙΚΗΣ ΔΗΜΟΚΡΑΤΙΑΣ

ΤΕΥΧΟΣ ΤΕΤΑΡΤΟ

Αρ. Φύλλου 1109

22 Δεκεμβρίου 1997

### ΠΕΡΙΕΧΟΜΕΝΑ

#### ΑΝΑΔΑΣΩΣΕΙΣ

##### ΑΠΟΦΑΣΕΙΣ

- Κήρυξη ως αναδασωτέας έκτασης 2,400 τετρ. μέτρων, στη θέση Κακοπλαγιά περιφέρειας κοινότητας Κρήνης του Νομού Αχαΐας ..... 1
- Κήρυξη ως αναδασωτέας έκτασης 8,700 τετρ. μέτρων, στη θέση «Κακοπλαγιά κ.λ.π.» περιφέρειας κοινότητας Κρήνης του Νομού Αχαΐας ..... 2
- Κήρυξη ως αναδασωτέας έκτασης 82,000 τετρ. μέτρων, στη θέση «Μπαρλέικα» περιφέρειας κοινότητας Καγκαδίου του Νομού Αχαΐας ..... 3
- Κήρυξη ως αναδασωτέας έκτασης 2,586 τετρ. μέτρων, στη θέση «Καρπετείκες Μάνδρες» περιφέρειας κοινότητας Σκούρα του Νομού Αχαΐας ..... 4
- Κήρυξη ως αναδασωτέας εκτάσεως εμβαδού πέντε στρεμμάτων και οκτακοσίων (5,800) τ.μ. στη θέση «Βούζια» περιφέρειας κοινότητας Βασιλικού Ν. Ιωαννίνων ..... 5

#### ΑΠΑΛΛΟΤΡΙΩΣΕΙΣ

##### ΑΝΑΚΟΙΝΩΣΕΙΣ

- Συμπληρωματική ανακοίνωση παρακατάθεσης αποζημίωσης για απαλλοτρίωση ακινήτων για την βελτίωση οδού ΛΕΠΟΥΡΑ - ΚΑΡΥΣΤΟΣ (χ.θ. 12 + 678 έως χ.θ. 14+972) ..... 6
- Παρακατάθεση αποζημίωσης για ακίνητα που έχουν απαλλοτριωθεί με την απόφαση 1025523/4.3.94 (ΦΕΚ 215/4.3.94 τ.Δ') των Υπουργών Οικονομικών και Π.Ε.ΧΩ.Δ.Ε. για την βελτίωση της Εθνικής οδού Αθηνών - Θεσ/νίκης στο τμήμα από Αρκίτσα έως Αγ. Κωνσταντίνο (Ακίνητο 184) ..... 7
- Ειδοποίηση για παρακατάθεση αποζημίωσης από αναγκαστική απαλλοτρίωση ακινήτου στο Μόντε Σμίθ Ρόδου (ΚΜ 635) ..... 8

#### ΠΟΛΕΟΔΟΜΙΑ

##### ΑΠΟΦΑΣΕΙΣ

- Χαρακτηρισμός του οικισμού «Πευκόφυτο» πρώην «Σπαταζίκι» Δήμου Αγίου Στεφάνου Ν. Αττικής ως προϋφισταμένου του έτους 1923 ..... 9

Χαρακτηρισμός του οικισμού «Σταμάτα - Σπάτα» Ν. Αττικής ως προϋφισταμένου του έτους 1923 ..... 10

#### ΑΝΑΔΑΣΩΣΕΙΣ

##### ΑΠΟΦΑΣΕΙΣ

- Αριθ. 16 (1)
- Κήρυξη ως αναδασωτέας έκτασης 2,400 τετρ. μέτρων, στη θέση Κακοπλαγιά περιφέρειας κοινότητας Κρήνης του Νομού Αχαΐας.
- Ο ΓΕΝ. ΓΡΑΜΜΑΤΕΑΣ ΠΕΡΙΦΕΡΕΙΑΣ ΔΥΤ. ΕΛΛΑΔΑΣ
- Έχοντας υπόψη:
1. Το άρθρο 117 παρ. 3 του Συντάγματος της χώρας.
  2. Τις διατάξεις του Ν. 2503/97 «Διοίκηση, οργάνωση, στελέχωση της Περιφέρειας, ρύθμιση θεμάτων για την τοπική αυτοδιοίκηση και άλλες διατάξεις».
  3. Την αριθμ. 159/10.9.1997 απόφασή μας «Μεταβίβαση εξουσίας προς υπογραφή».
  4. Τις διατάξεις του Ν. 998/1979 «Περί προστασίας των δασών και των δασικών εκτάσεων» και συγκεκριμένα:
    - α) Του άρθρου 41 παρ. 1
    - β) Του άρθρου 38 παρ. 2
    - γ) Του άρθρου 70 παρ. 3 του Ν. 998/70 όπως συμπληρώθηκε με το Ν. 2040/92.
  5. Τις σχετικές διαταγές του Υπουργείου Γεωργίας.
  6. Την αριθμ. 6124/29.8.1997 πρόταση του Δασαρχείου Πατρών «περί κηρύξεως αναδασωτέας της αναφερομένης στο θέμα έκτασης», αποφασίζουμε:
- Κηρύσσουμε αναδασωτέα, με σκοπό την αποκατάσταση, με φυσική ή τεχνητή αναγέννηση, της δασικής βλάστησης, που καταστράφηκε από πυρκαγιά που έγινε στις 20.8.1997 τη δημόσια δασική έκταση από αείφυλλα πλατύφυλλα εμβαδού δύο στρεμμάτων και τετρακοσίων τετραγωνικών μέτρων (2,400 στρεμ.) στη θέση «Κακοπλαγιά - Μεσολίθι» περιφέρειας κοινότητας Κρήνης και η οποία προσδιορίζεται από τα στοιχεία Α Β Γ Δ Ε Ζ Α, όπως φαίνεται στο συνημμένο διάγραμμα, το οποίο αποτελεί αναπόσπαστο μέρος της απόφασης αυτής και έχει όρια:
- Ανατολικά: Με δημόσια δασική έκταση

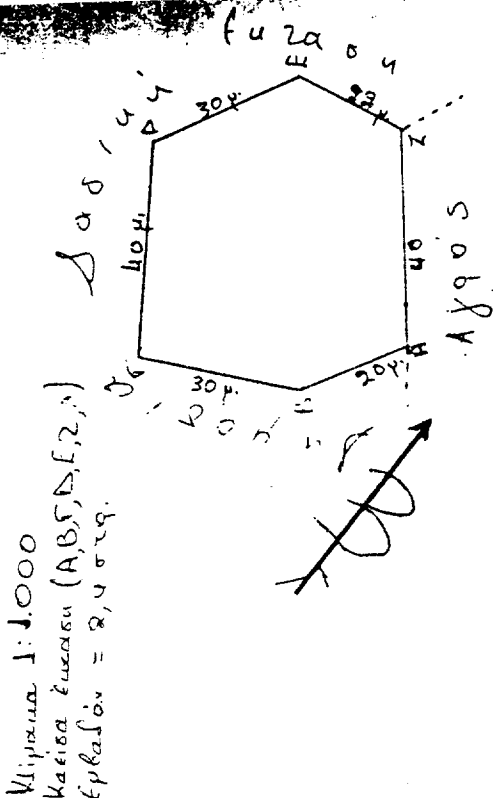
Δυτικά: Με δημόσια δασική έκταση  
Βόρεια: Με δημόσια δασική έκταση  
Νότια: Με δημόσια δασική έκταση

Η παρούσα ισχύει μετά τη δημοσίευσή της στην Εφημερίδα της Κυβερνήσεως σύμφωνα με το άρθρο 37 του Ν. 3200/55.

Η απόφαση αυτή να δημοσιευθεί στην Εφημερίδα της Κυβερνήσεως.


Πάτρα, 25 Νοεμβρίου 1997  
Με εντολή Γ.Γ. Περιφέρειας  
Η Δ/ντρια Δασών Ν. Αχαιίας  
ΕΥΜΟΡΦΙΑ ΠΑΝΤΑΖΗ

Αντίστοιχων με αριθ. 16.25.11.97 απόφασης Δ/ντη Δασών  
Αχαΐας  
ΤΟΠΟΓΡΑΦΙΚΟ ΔΙΑΓΡΑΜΜΑ  
Δημόσιας Δασικής έκτασης χειμώνα Αβανθιδίων  
που υπάρχουν στις 20-8-47 στη Δασική Ομάδα Ν.Α.  
κατά την περιήγησης κτηνίας κτήνους που υπηρετείται  
αυτοκίνητος.



Πάτρα 25.11.97  
Δ/ντρια Δασών Ν. Αχαιίας  
ΕΥΜΟΡΦΙΑ ΠΑΝΤΑΖΗ  
Δασολόγος με Α.β.

ΑΠΟΙΝΙΑΣΜΑ ΧΑΡΤΗ  
Περιφέρειας κτηνίας κτήνους  
Κλίμακα 1:5000  
+ Θέση έκτασης που υπάρχει.



Πάτρα 16.25.11.97 Γ.Π.Δ.  
Η Συνάναρτα  
Ανα. Ευαγγελινού  
Δασολόγος

Αριθ. 17 (2)  
 Κήρυξη ως αναδασωτέας έκτασης 8,700 τετρ. μέτρων, στη θέση «Κακοπλαγιά κ.λ.π.» περιφέρειας κοινότητας Κρήνης του Νομού Αχαΐας.

Ο ΓΕΝ. ΓΡΑΜΜΑΤΕΑΣ ΠΕΡΙΦΕΡΕΙΑΣ ΔΥΤ. ΕΛΛΑΔΑΣ

Έχοντας υπόψη:

1. Το άρθρο 117 παρ. 3 του Συντάγματος της χώρας.
2. Τις διατάξεις του Ν. 2503/97 «Διοίκηση, οργάνωση, στελέχωση της Περιφέρειας, ρύθμιση θεμάτων για την τοπική αυτοδιοίκηση και άλλες διατάξεις».
3. Την αριθμ. 159/10.9.1997 απόφασή μας «Μεταβίβαση εξουσίας προς υπογραφή».
4. Τις διατάξεις του Ν. 998/1979 «Περί προστασίας των δασών και των δασικών εκτάσεων» και συγκεκριμένα:
  - α) Του άρθρου 41 παρ. 1
  - β) Του άρθρου 38 παρ. 2
  - γ) Του άρθρου 70 παρ. 3 του Ν. 998/70 όπως συμπληρώθηκε με το Ν. 2040/92.
5. Τις σχετικές διαταγές του Υπουργείου Γεωργίας.
6. Την αριθ. 6123/29.8.1997 πρόταση του Δασαρχείου Πατρών «περί κηρύξεως αναδασωτέας της αναφερομένης στο θέμα έκτασης», αποφασίζουμε:

Κηρύσσουμε αναδασωτέα, με σκοπό την αποκατάσταση, με φυσική ή τεχνητή αναγέννηση, της δασικής βλάστησης, που καταστράφηκε από πυρκαγιά που έγινε στις 18.8.1997 τη δημόσια δασική έκταση από αειφύλλα πλατύφυλλα εμβαδού οκτώ στρεμμάτων και επτακοσίων τετραγωνικών μέτρων (8,700 στρεμ.) στη θέση «Κακοπλαγιά - Μεσολίθι» περιφέρειας κοινότητας Κρήνης και η οποία προσδιορίζεται από τα στοιχεία Α Β Γ Δ Ε Α,

όπως φαίνεται στο συνημμένο διάγραμμα, το οποίο αποτελεί αναπόσπαστο μέρος της απόφασης αυτής και έχει όρια:

Ανατολικά: Με δημόσια δασική έκταση

Δυτικά: Με δημόσια δασική έκταση

Βόρεια: Με δημόσια δασική έκταση

Νότια: Με δημόσια δασική έκταση

Η παρούσα ισχύει μετά τη δημοσίευσή της στην Εφημερίδα της Κυβερνήσεως σύμφωνα με το άρθρο 37 του Ν. 3200/55.

Η απόφαση αυτή να δημοσιευθεί στην Εφημερίδα της Κυβερνήσεως.

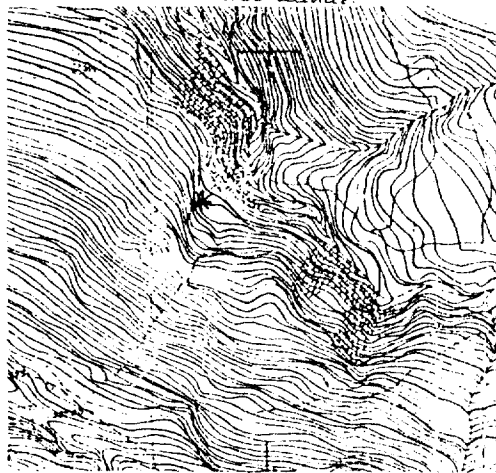
Πάτρα, 25 Νοεμβρίου 1997

Με εντολή Γ.Γ. Περιφέρειας

Η Δ/ντρια Δασών Ν. Αχαΐας

ΕΥΜΟΡΦΙΑ ΠΑΝΤΑΖΗ

ΚΑΤΑΣΤΑΣΙΑ ΧΑΡΤΗ  
 Περιφέρειας κοινότητας Κρήνης  
 Κλίμακα 1:5000  
 Θέση έκτασης που κήρυξε



Πάτρα 29 Αεγουστου 1997 Ε.Π.Δ.

Η Συντάκτρια

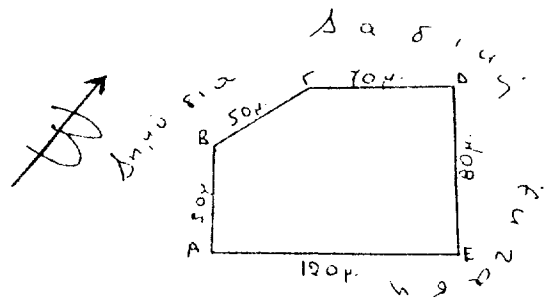
Ανα. Ευαγγελινού  
 Δασοπόρος

Γ.Γ. Δασαρχείου  
 Πάτρας  
 Δασολόγος

Ανάμνη των με αριθ. 17/25-11-97 αποφάσεων Δ/ντριας Δασών Αχαΐας Τοπογραφικό ΔΙΑΓΡΑΜΜΑ

Δημόσια δασική έκταση αειφύλλα πλατύφυλλα που κήρυξε στις 18-8-1997 στη δασική θέση «Μεσολίθι» περιφέρειας κοινότητας Κρήνης που κηρύσσεται αναδασωτέα.

Κλίμακα 1:2000  
 Κείσα έκταση (Α-Β-Γ-Δ-Ε-Α)  
 Έμβαδόν = 8,700 στρ.



ΠΕΦΟΡΗΘΗΚΕ

Πάτρα 25-11-1997

Ε.Π.Δ.  
 Η Δ/ντρια Δασών Αχαΐας  
 ΕΥΜΟΡΦΙΑ ΠΑΝΤΑΖΗ  
 Δασολόγος με Α.Ε.



Αριθ. 937

(4)

Κήρυξη ως αναδασωτέας έκτασης 2,586 τετρ. μέτρων, στη θέση «Καρπετείκες Μάνδρες» περιφέρειας κοινότητας Σκούρα του Νομού Αχαΐας.

Ο ΓΕΝ. ΓΡΑΜΜΑΤΕΑΣ ΠΕΡΙΦΕΡΕΙΑΣ ΔΥΤ. ΕΛΛΑΔΑΣ

Έχοντας υπόψη:

1. Το άρθρο 117 παρ. 3 του Συντάγματος της χώρας.
2. Τις διατάξεις του Ν. 2503/97 «Διοίκηση, οργάνωση, στελέχωση της Περιφέρειας, ρύθμιση θεμάτων για την τοπική αυτοδιοίκηση και άλλες διατάξεις».
3. Την αριθμ. 159/10.9.1997 απόφασή μας «Μεταβίβαση εξουσίας προς υπογραφή».
4. Τις διατάξεις του Ν. 998/1979 «Περί προστασίας των δασών και των δασικών εκτάσεων» και συγκεκριμένα:
  - α) Του άρθρου 41 παρ. 1
  - β) Του άρθρου 38 παρ. 2
  - γ) Του άρθρου 70 παρ. 3 του Ν. 998/70 όπως συμπληρώθηκε με το Ν. 2040/92.
5. Τις σχετικές διαταγές του Υπουργείου Γεωργίας.
6. Την αριθ. 2013/20.11.1997 πρόταση του Δασαρχείου Πατρών «περί κηρύξεως αναδασωτέας της αναφερομένης στο θέμα έκτασης», αποφασίζουμε:

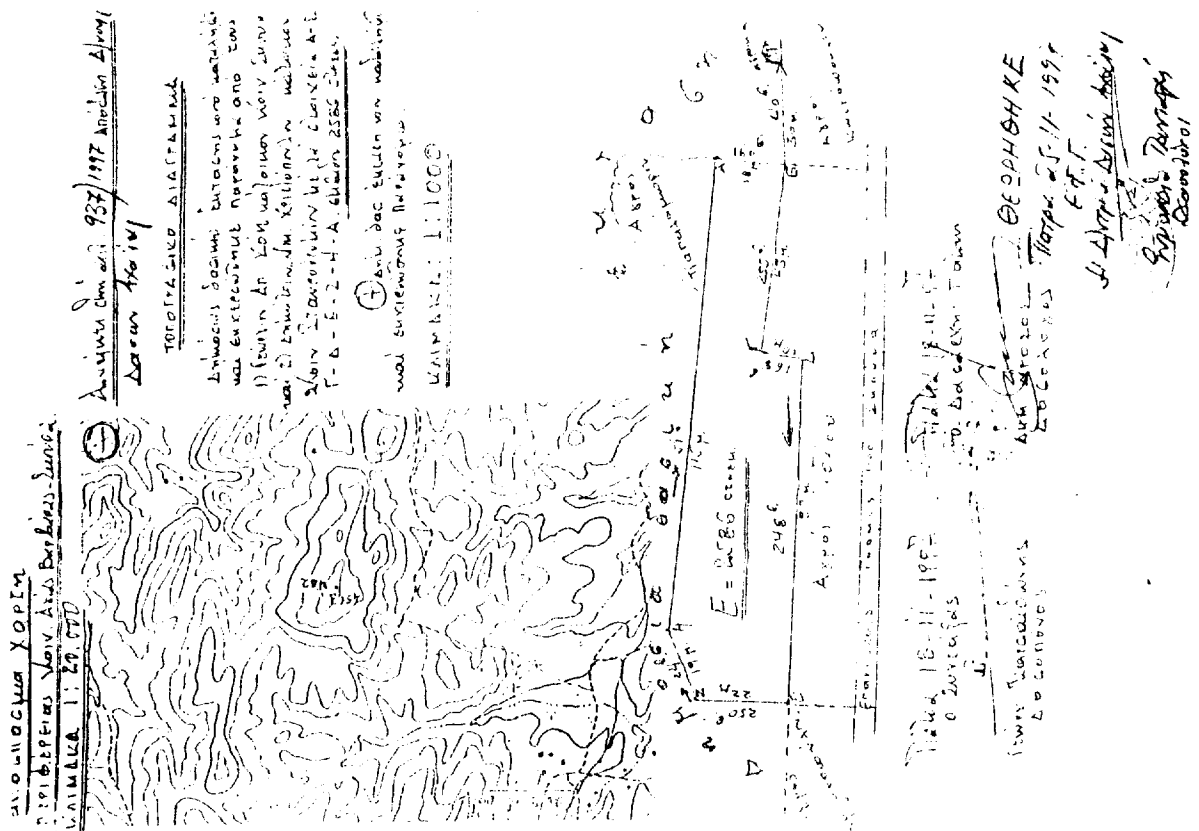
Κηρύσσουμε αναδασωτέα, με σκοπό την αποκατάσταση, με φυσική ή τεχνητή αναγέννηση, της δασικής βλάστησης, που καταστράφηκε από παράνομη εκχέρσωση -

κατάληψη που έγινε από τους Γεώργιος Κόη και Δημήτριο Χριστόπουλο κατοίκους Σκούρα και Σταυροδρομίου αντίστοιχα και διαπιστώθηκε στις 18.10.97 τη δημόσια δασική έκταση από αείφυλλα πλατύφυλλα εμβαδού δύο στρεμμάτων και πεντακοσίων ογδόντα έξι τετραγωνικών μέτρων (2,586 στρεμ.) που βρίσκεται στη θέση «Καρπετείκες Μάνδρες» περιφέρειας κοινότητας Σκούρα και η οποία προσδιορίζεται από τα στοιχεία Α Β Γ Δ Ε Ζ Η Α,

όπως φαίνεται στο συνημμένο διάγραμμα, το οποίο αποτελεί αναπόσπαστο μέρος της απόφασης αυτής και έχει όρια:

- Ανατολικά: Αγροί Κωστοπούλου
  - Δυτικά: Δημόσια δασική έκταση και αγρός Αργυροπούλου
  - Βόρεια: Δημόσια δασική έκταση και αγρός Παπαλάμπρου
  - Νότια: Αγρός ιδίων εκχερσωτών
- Η παρούσα ισχύει μετά τη δημοσίευσή της στην Εφημερίδα της Κυβερνήσεως σύμφωνα με το άρθρο 37 του Ν. 3200/55.
- Η απόφαση αυτή να δημοσιευθεί στην Εφημερίδα της Κυβερνήσεως.

Πάτρα, 25 Νοεμβρίου 1997  
 Με εντολή Γ.Γ. Περιφέρειας  
 Η Δ/ντρια Δασών Ν. Αχαΐας  
 ΕΥΜΟΡΦΙΑ ΠΑΝΤΑΖΗ



Αριθ. 1101

(5)

Κήρυξη ως αναδασωτέας εκτάσεως εμβαδού πέντε στρεμμάτων και οκτακοσίων (5,800) τ.μ. στη θέση «Βούζια» περιφέρειας κοινότητας Βασιλικού Ν. Ιωαννίνων.

Ο ΓΕΝΙΚΟΣ ΓΡΑΜΜΑΤΕΑΣ ΠΕΡΙΦΕΡΕΙΑΣ ΗΠΕΙΡΟΥ

Έχοντας υπόψη τις διατάξεις:

1. Ν. 2503/97 «Διοίκηση, οργάνωση, στελέχωση της Περιφέρειας, ρύθμιση θεμάτων για την τοπική αυτοδιοίκηση και άλλες διατάξεις».

2. Τις διατάξεις του άρθρου 117 παράγ. 3 του Συντάγματος.

3. Τις διατάξεις του Ν. 998/1979 «Περί Προστασίας των δασών και των δασικών εν γένει εκτάσεων της Χώρας» και συγκεκριμένα:

α) Του άρθρου 37 παράγ. 1.

β) Του άρθρου 38 παράγ. 1.

γ) Του άρθρου 41 παράγ. 1.

4. Τις διαταγές του Υπουργείου Γεωργίας

α) 160417/1180/8.7.1980 και

β) 182447/3049/24.9.1980.

5. Την αριθμ. 25487/30.9.97 απόφαση Γραμματέα Περιφέρειας Ηπείρου «Περί μεταβίβασης αρμοδιοτήτων».

6. Την αναφορά του Δασαρχείου Ιωαννίνων αριθμ. 9276/17.11.97 με την οποία προτείνεται η κήρυξη ως αναδασωτέας, της αναφερόμενης στο θέμα εκτάσεως, αποφασίζουμε:

Κηρύσσουμε αναδασωτέα, με σκοπό να επανέλθει στην προτέρα της κατάσταση με φυσική αναγέννηση τη δημόσια δασική έκταση εμβαδού πέντε στρεμμάτων και οκτακοσίων (5,800) τ.μ. στη θέση «Βούζια» Περιφέρειας Κοινότητας Ν. Ιωαννίνων, που κήκε και απεικονίζεται με στοιχεία Α - Λ - Κ - Ι - Θ - Η - Ζ - Ε - Δ - Γ - Β - Α στο συνημμένο τοπογραφικό διάγραμμα με κλίμακα 1:10000, το οποίο αποτελεί αναπόσπαστο μέρος της παρούσης απόφασης.

Η έκταση έχει όρια:

Ανατολικά: Με δημόσια δασική έκταση

Δυτικά: Με δημόσια δασική έκταση

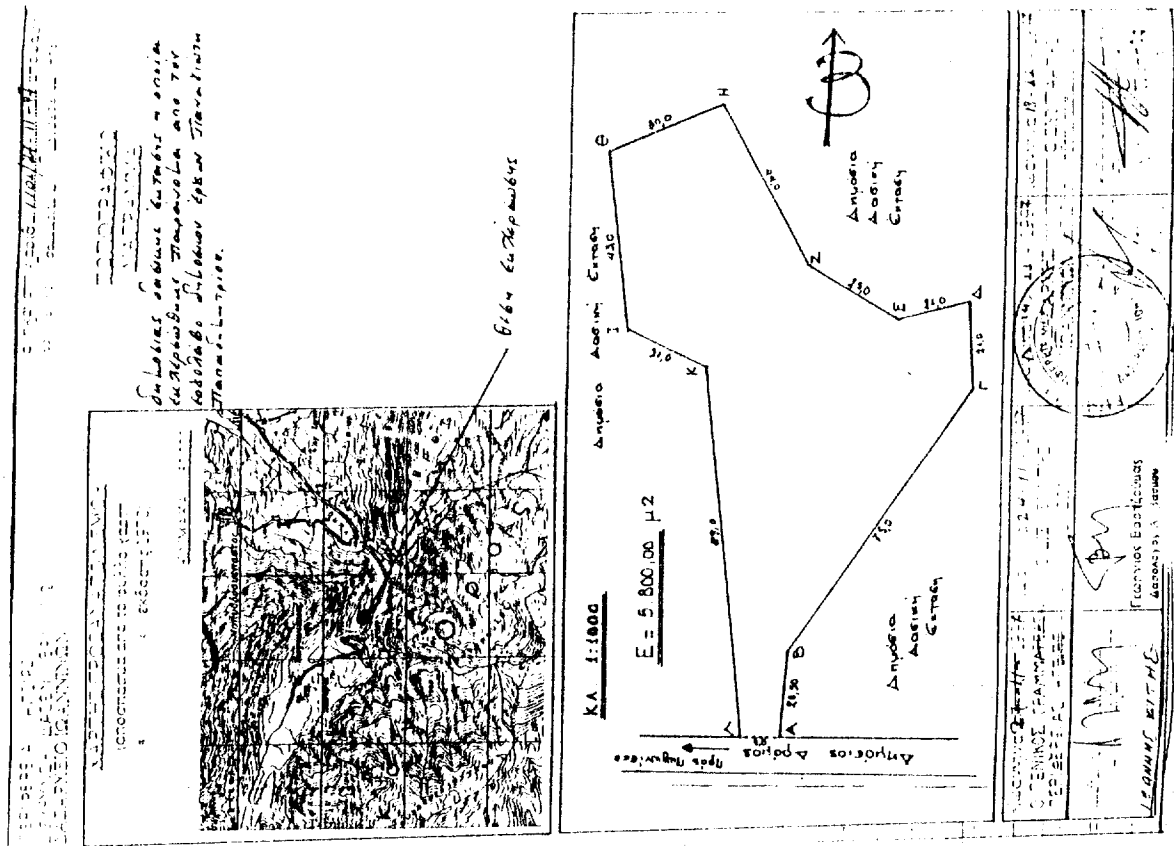
Βόρεια: Με δημόσια δασική έκταση

Νότια: Με δημόσια δασική έκταση και δημόσιο δρόμο προς συνοικισμό Πωγωνίσκου.

Η απόφαση αυτή θα δημοσιευθεί στην εφημερίδα της Κυβέρνησης.

Ιωάννινα, 27 Νοεμβρίου 1997

Ο Γενικός Γραμ. Περιφέρειας  
ΙΩΑΝΝΗΣ ΚΙΤΗΣ



Αριθμ. Φ311/2521

(6)

Συμπληρωματική ανακοίνωση παρακατάθεσης αποζημίωσης για απαλλοτρίωση ακινήτων για την βελτίωση οδού ΛΕΠΟΥΡΑ - ΚΑΡΥΣΤΟΣ (χ.θ. 12 + 678 έως χ.θ. 14+972).

Η ΠΡΟΪΣΤΑΜΕΝΗ ΤΗΣ ΚΤΗΜΑΤΙΚΗΣ  
ΥΠΗΡΕΣΙΑΣ Ν. ΕΥΒΟΙΑΣ

Σύμφωνα με τα άρθρα 7 και 8 του Ν.Δ. 797/1971 «περί αναγκαστικών απαλλοτριώσεων», γνωστοποιούμε:

α) Σε όσους έχουν ή διεκδικούν δικαιώματα κυριότητας σε ακίνητα που απαλλοτριώθηκαν αναγκαστικά με τη Φ 311/1975/1.12.95 απόφαση Περιφερειακού Δ/ντή Ν. Ευβοίας (ΦΕΚ 1099/14.12.95 τ.Δ') για την βελτίωση της οδού ΛΕΠΟΥΡΑ - ΚΑΡΥΣΤΟΣ (χ.θ. 12 + 678 έως χ.θ. 14+972).

β) Τους ενυπόθηκους δανειστές και τους τρίτους διεκδικητές των ακινήτων αυτών, ότι η αποζημίωση της εδαφικής επιφάνειας και των επικειμένων της, όπως περιγράφονται στο σχετικό κτηματολογικό πίνακα, η οποία καθορίστηκε με την 139/97, απόφαση Μονομελούς Πρωτοδικείου Χαλκίδας έχει παρακατατεθεί στο Τ.Π. και Δ. - Γραφείο Κύμης.

Σχετικά έχει εκδοθεί συμπληρωματικά το 6701/13.11.97 γραμμάτιο συστάσεως παρακαταθήκης δρχ. οκτώ εκατομμύρια οκτακόσιες ογδόντα οκτώ χιλιάδες οκτακόσιες εβδομήντα (8.888.870).

Η αποζημίωση θα αποδοθεί στα πρόσωπα που θα αναγνωρισθούν δικαιούχοι κατά τη νόμιμη διαδικασία.

Η ανακοίνωση αυτή να δημοσιευθεί στην Εφημερίδα της Κυβερνήσεως.

Χαλκίδα, 27 Νοεμβρίου 1997

Η Προϊστάμενη  
ΠΑΓΩΝΕΤΑ ΔΡΑΒΑΚΟΥ

Αριθ. Δ12α/φ41/36350

(7)

Παρακατάθεση αποζημίωσης για ακίνητα που έχουν απαλλοτριωθεί με την απόφαση 1025523/4.3.94 (ΦΕΚ 215/4.3.94 τ.Δ') των Υπουργών Οικονομικών και ΠΕ.ΧΩ.Δ.Ε. για την βελτίωση της Εθνικής οδού Αθηνών - Θεσ/νίκης στο τμήμα από Αρκίτσα έως Αγ. Κωνσταντίνο (Ακίνητο 184).

Ο ΥΠΟΥΡΓΟΣ ΠΕΡΙΒΑΛΛΟΝΤΟΣ,  
ΧΩΡΟΤΑΞΙΑΣ ΚΑΙ ΔΗΜ. ΕΡΓΩΝ

Έχοντας υπόψη:

1) Τις διατάξεις των άρθρων 7 και 8 του Ν. Δ/τος 797/1971 «για αναγκαστικές απαλλοτριώσεις» (ΦΕΚ 1/1.1.1971 τ.Α').

2) Τις διατάξεις του Π.Δ/τος 69/8.2.1988 «για τον οργανισμό της Γενικής Γραμματείας Δημοσίων Έργων» (ΦΕΚ 28/16.2.88 τ.Α').

3) Τον πίνακα παρακατάθεσης των αποζημιώσεων κατά ιδιοκτησία με ημερομηνία 20.11.97 όπως έχει συνταχθεί σε εκτέλεση της απόφασης 52/29.2.96 του Μονομελούς Πρωτοδικείου Λαμίας.

4) Την εξουσιοδοτική απόφαση του Υπουργού ΠΕ.ΧΩ.Δ.Ε. Δ17α/01/79/24.8.89 ΦΕΚ 666/6.9.89 τ. Β' ειδοποιούμε τα πρόσωπα που έχουν ή αξιώνουν εμπράγματα δικαιώματα στα ακίνητα που έχουν απαλλοτριωθεί με την απόφαση που αναφέρεται στο θέμα ότι, η αποζημίωση των εκτάσεων και των επικειμένων τους, όπως σημειώνονται στα σχετικά κτηματολόγια, έχει κατατεθεί στη

ΔΟΥ Αταλάντης με την έκδοση του γραμματίου παρακαταθήκης 3978/27.11.97 συνολικού ποσού 14.571.000 δραχμών.

Η αποζημίωση έχει κατατεθεί υπέρ των φερομένων ως ιδιοκτητών κατά τις ενδείξεις των σχετικών κτηματολογίων σε συνδυασμό με τις ενδείξεις της καθοριστικής των αποζημιώσεων απόφασης και θα καταβληθεί στα πρόσωπα που θα αναγνωριστούν δικαιούχοι με απόφαση του Μονομελούς Πρωτοδικείου της περιφέρειας των ακινήτων.

Η παρούσα να δημοσιευθεί στην Εφημερίδα της Κυβερνήσεως.

Αθήνα, 3 Δεκεμβρίου 1997

Με εντολή Υπουργού  
Η Τμηματάρχης  
ΠΑΝ. ΑΘΑΝΑΣΑΚΟΠΟΥΛΟΥ

Αριθ. ΥΠΠΟ/ΑΠΑΛΛ/Φ65-5/59793/1335

(8)

Ειδοποίηση για παρακατάθεση αποζημίωσης από αναγκαστική απαλλοτρίωση ακινήτου στο Μόντε Σμίθ Ρόδου (ΚΜ 635).

Ο ΥΠΟΥΡΓΟΣ ΠΟΛΙΤΙΣΜΟΥ

Έχοντας υπόψη:

1. Την αριθ. ΥΠΠΟ/ΓΝΟΣ/49095/30.10.1991 απόφαση της Υπουργού Πολιτισμού Μεταβίβαση αρμοδιοτήτων Υπουργού και δικαιώματος υπογραφής «Με εντολή Υπουργού» στους Γενικό Γραμματέα, Γενικούς Διευθυντές, Προϊσταμένους Δ/νσεων, Τμημάτων και Γραφείων της Κ.Υ. του ΥΠ.ΠΟ. (ΦΕΚ 987/Β/28.11.1991).

2. Το Π.Δ. 941/1977 «Περί Οργανισμού του Υπουργείου Πολιτισμού» (ΦΕΚ 320/Α/17.10.1977).

3. Τις διατάξεις των άρθρων 7 και 8 του Ν.Δ. 797/1971 «Περί αναγκαστικών απαλλοτριώσεων» πληροφορούμε όσους:

α) Έχουν δικαιώματα κυριότητας ή άλλα εμπράγματα δικαιώματα στο ακίνητο που απαλλοτριώθηκε δυνάμει της αριθ. 1120191/8875/0010/16.11.89 κ.υ.α. (ΦΕΚ 709/τ.Δ'/22.11.89) για αρχαιολογικούς σκοπούς.

β) Έχουν εγγράψει υποθήκη ή έχουν επιβάλει κατάσχεση ή με οποιοδήποτε τρόπο διεκδικούν το ακίνητο που απαλλοτριώθηκε ότι η αποζημίωση που καθόρισε το Εφετείο Δωδεκανήσου με την απόφαση του αριθ. 294/18.9.95 για το ακίνητο και για τα υπερκείμενα αυτού όπως αυτά φαίνονται στο κτηματολογικό διάγραμμα που συνοδεύει την απόφαση απαλλοτρίωσης και στο σχετικό κτηματολογικό πίνακα έχει κατατεθεί στο Ταμείο Παρακαταθηκών και Δανείων (Κεντρική Υπηρεσία) και έχει εκδοθεί γραμμάτιο συστάσεως παρακαταθήκης αριθ. 3977/26.11.97 για εκατόν τρία εκατομμύρια πεντακόσιες είκοσι πέντε χιλιάδες δρχ. (103.525.000).

γ) Η αποζημίωση αυτή είναι αποδοτέα στους δικαιούχους που θα αναγνωρισθούν σύμφωνα με το Νόμο.

δ) Η ΚΒ' Εφορεία Προϊστορικών Αρχαιοτήτων παρακαλείται, εντός δέκα (10) ημερών από της λήψεως της παρούσης ειδοποίησης, να παραλάβει το απολοτριωθέν ακίνητο.

ε) Η παρούσα ειδοποίηση να δημοσιευθεί στην Εφημερίδα της Κυβερνήσεως.

Αθήνα, 28 Νοεμβρίου 1997

Με εντολή Υπουργού  
Ο Προϊστάμενος Τμήματος  
Δ. ΑΝΤΩΝΟΠΟΥΛΟΣ

**ΠΟΛΕΟΔΟΜΙΑ****ΑΠΟΦΑΣΕΙΣ**

Αριθμ. 16546 (9)

Χαρακτηρισμός του οικισμού «Πευκόφυτο» πρώην «Σπαταζίκι» Δήμου Αγίου Στεφάνου Ν. Αττικής ως προϋφισταμένου του έτους 1923.

Ο ΝΟΜΑΡΧΗΣ ΑΝΑΤΟΛΙΚΗΣ ΑΤΤΙΚΗΣ

Έχοντας υπόψη:

1. Τις Διατάξεις
  - α) Του άρθρου 1, παρ. 1 και 5 του Ν. 3200/55 «Περί Διοικητικής αποκεντρώσεως» (ΦΕΚ 97, τ.Α΄).
  - β) Του άρθρου 2, παρ. 1 & 2 και του άρθρου 6 του Ν.Δ. 532/5.5.1970 (ΦΕΚ 103, τ. Α΄).
  - γ) Του άρθρου 8 παρ. 1, 2 & 3 του άρθρου 115, παρ. 2, 3 και 24 και του άρθρου 62 του Π.Δ. 30/96 (Κ.Ν.Α.).
  - δ) Των άρθρων 9, 10 παρ. 3, 14 και 17 και του άρθρου 80 του από 17.7.1923 Ν.Δ. (ΦΕΚ 226 τ.Α΄).
  - ε) Του άρθρου 1, παρ. 1 της 2/13.3.1981 Π.Δ. (ΦΕΚ 138 τ.Δ΄).
  - στ) Του άρθρου 2 του από 24.4./3.5.1985 Π.Δ. (ΦΕΚ 181 τ.Δ΄).
2. Την 57/96 ομόφωνη απόφαση του Δημοτικού Συμβουλίου του Δήμου Αγίου Στεφάνου.
3. Την 26/96 ομόφωνη απόφαση του Νομ. Συμβουλίου Ανατολικής Αττικής.
4. Τις απογραφές των πληθυσμών των ετών 1920, 1928 κ.λπ., όπως αυτοί αναφέρονται στην από Ιουλίου 1962 έκδοση της Κ.Ε.Δ.Κ.Ε. και με επιμέλεια του Υπ. Εσωτερικών, εκδοθέντος υπό τον τίτλο «ΣΤΟΙΧΕΙΑ ΣΥΣΤΑΣΕΩΣ ΚΑΙ ΕΞΕΛΙΞΕΩΣ ΤΩΝ ΔΗΜΩΝ ΚΑΙ ΚΟΙΝΟΤΗΤΩΝ».
5. Το από 30.8.1927 Π.Δ. (ΦΕΚ 179 τ.Α΄), περίπτωση 261 περί μετωνομασίας Κοινοτήτων και Συνοικισμών με το οποίο μετωνομάσθη οικισμός «Σπαταζίκι της Κοινότητας Καπανδριτίου εις Πευκόφυτο».
6. Το 778/11.11.1968 Π.Δ. (ΦΕΚ 227 τ.Α΄), περί προσαρτήσεως του συνοικισμού «Πευκόφυτο» στην τότε Κοινότητα του Αγίου Στεφάνου, διαπιστώνουμε:

Ότι, υφίστανται οι προϋποθέσεις για χαρακτηρισμό του οικισμού «Πευκόφυτο» πρώην «Σπαταζίκι» του Δήμου Στεφάνου του Νομού Αττικής ως νομίμως προϋφισταμένου του έτους 1923.

Η παρούσα Διαπιστωτική Πράξη είναι ανεξάρτητη της απόφασης του καθορισμού των ορίων που θα ακολουθήσει κατά την διαδικασία που προβλέπεται από τις Διατάξεις του άρθρου 2 του Π.Δ. της 2/13.3.1981 (ΦΕΚ 138Δ).

Οι οικοδομικές άδειες μέχρι του οριστικού καθορισμού των ορίων θα εξακολουθήσουν να εκδίδονται με το ισχύον σήμερα καθεστώς Διατάξεις περί εκτός σχεδίου δόμησης (ΦΕΚ 270/85 τ.Δ΄, 707/79 τ. Δ΄, 555/88 τ. Χ΄ κ.λ.π. διατάγματα).

Η παρούσα να δημοσιευθεί στην εφημερίδα Κυβερνήσεως.

Παλλήνη, 24 Νοεμβρίου 1997

Ο Νομάρχης  
ΔΗΜΗΤΡΙΟΣ ΑΝΑΣΤ. ΦΡΑΓΚΟΣ

Αριθμ. 16545 (10)

Χαρακτηρισμός του οικισμού «Σταμάτα - Σπάτα» Ν. Αττικής ως προϋφισταμένου του έτους 1923.

Ο ΝΟΜΑΡΧΗΣ ΑΝΑΤΟΛΙΚΗΣ ΑΤΤΙΚΗΣ

Έχοντας υπόψη:

1. Τις Διατάξεις
  - α) Του άρθρου 1, παρ. 1 και 5, του Ν. 3200/55 «Περί Διοικητικής αποκεντρώσεως» (ΦΕΚ 97, τ.Α΄).
  - β) Του άρθρου 2, παρ. 1 και 2 και του άρθρου 6 του Ν.Δ. 532/5.5.1970 (ΦΕΚ 103, τ. Α΄).
  - γ) Του άρθρου 8 παρ. 1, 2 & 3 του άρθρου 115, παρ. 2, 3 και 24 και του άρθρου 62 του Π.Δ. 30/96 (Κ.Ν.Α.).
  - δ) Των άρθρων 9, 10 παρ. 3, 14 και 17 και του άρθρου 80 του από 17.7.1923 Ν.Δ. (ΦΕΚ 226 τ.Α΄).
  - ε) Του άρθρου 1, παρ. 1 της 2/13.3.1981 Π.Δ. (ΦΕΚ 138 τ.Δ΄).
  - στ) Του άρθρου 2 του από 24.4./3.5.1985 Π.Δ. (ΦΕΚ 181 τ.Δ΄).
2. Τις 73/96, 28/97 και 12/97 ομόφωνες αποφάσεις του Κ.Σ. της Κοινότητας Σταμάτας.
3. Τις απογραφές των πληθυσμών των ετών 1920, 1928 κ.λπ., όπως αυτοί αναφέρονται στην από Ιουλίου 1962 έκδοση της Κ.Ε.Δ.Κ.Ε. και με επιμέλεια του Υπ. Εσωτερικών, εκδοθέντος υπό τον τίτλο «ΣΤΟΙΧΕΙΑ ΣΥΣΤΑΣΕΩΣ ΚΑΙ ΕΞΕΛΙΞΕΩΣ ΤΩΝ ΔΗΜΩΝ ΚΑΙ ΚΟΙΝΟΤΗΤΩΝ».
4. Το 7756/96/1970 έγγραφο του Γραφείου Πολεοδομίας Αθηνών περί των υφισταμένων κατά το έτος 1983 χωρίων κ.λ.π. εις τον Νομόν Αττικής μεταξύ των οποίων και το χωρίον «Σταμάτα - Σπάτα». και
5. Τον από του έτους 1889 αρχαιολογικών χάρτην, διαπιστώνουμε:

Ότι, υφίστανται οι προϋποθέσεις για χαρακτηρισμό του οικισμού «Σταμάτα - Σπάτα», του Νομού Αττικής ως νομίμως προϋφισταμένου του έτους 1923.

Η παρούσα Διαπιστωτική Πράξη είναι ανεξάρτητη της απόφασης του καθορισμού των ορίων που θα ακολουθήσει κατά την διαδικασία που προβλέπεται από τις διατάξεις του άρθρου 2 του Π.Δ. της 2/13.3.1981 (ΦΕΚ 138 τ.Δ΄).

Οι οικοδομικές άδειες, μέχρι του οριστικού καθορισμού των ορίων, θα εξακολουθήσουν να εκδίδονται με το ισχύον σήμερα καθεστώς (Διατάξεις περί εκτός σχεδίου δόμησης ΦΕΚ 270/85 τ.Δ΄, 555/88 τ. Χ κ.λ.π. Διατάγματα).

Η παρούσα να δημοσιευθεί στην εφημερίδα Κυβερνήσεως.

Παλλήνη, 24 Νοεμβρίου 1997

Ο Νομάρχης  
ΔΗΜΗΤΡΙΟΣ ΑΝΑΣΤ. ΦΡΑΓΚΟΣ